

Hafeninformation

Mindelo, Kapverden



Herzlich willkommen auf den Kapverden. Ein Archipel bestehend aus zehn Hauptinseln, von denen neun bewohnt sind und fünf kleinen Inseln, die in Ellipsenform im Atlantik angeordnet sind. Das Land liegt sozusagen in einer Straßenkreuzung dreier Kontinente: Afrika, Amerika und Europa. Von hier aus sind die Kanarischen Inseln 1.500 km entfernt und der Senegal nur 450 km. Hier ist das Klima, aufgrund der Lage, tropisch und trocken, mit einer durchschnittlichen angenehmen Jahrestemperatur von ca. 25°C. Es gibt nur zwei Jahreszeiten: Die Regenzeit und die Trockenzeit. Die Inseln sind

vulkanischen Ursprungs und haben deshalb sehr unebene Landschaften mit dürrerem und wüstenhaftem Aussehen. Auf den meisten der zehn Inseln beherrschen gebirgige Landschaften das Inselinnere, fast ohne Vegetation, aber abwechselnd mit üppigen Tälern, wo die Landwirtschaft betrieben wird. Die unbewohnten kapverdischen Inseln wurden nach ihrer Entdeckung von den Portugiesen mit ihren westafrikanischen Sklaven besiedelt. Dadurch entstand eine neue Kultur mit starker Identität. Wir wünschen Ihnen tolle Eindrücke auf São Vicente.

WISSENSWERTES

Die Region:

São Vicente ist eine kleine vulkanische Insel mit nur 227 km² Oberfläche. Das Leben spielt sich hauptsächlich im Hafenstädtchen Mindelo ab, wo ca. 98% der ca. 75.000 Inselbewohner leben. Landschaftlich wird São Vicente von dem mächtigen Berg Monte Verde (750 m ü. M.) beherrscht. Von hier aus hat man, wenn es das Wetter zulässt, einen guten Ausblick auf das umliegende Land und die Stadt Mindelo, an sehr klaren Tagen sogar hinüber zu den Nachbarinseln. Die Geschichte der Insel hängt sehr eng mit dem Hafen von Mindelo zusammen. Der Porto Grande war lange Zeit der größte Hafen und Warenumschlagplatz im Atlantik. Mindelo hat sich den Status als kulturelles Zentrum des kapverdischen Archipels bewahrt. Durch viele Durchreisende kamen die unterschiedlichsten Musikstile auf die Insel, die auch noch heute manchmal in kleinen Bars oder Restaurants gespielt werden. In Mindelo kann man neben dem Hafen den Mercado de Peixe (Fischmarkt), den Torre de Belém, die Bronzestatue von Diego Alfonso, die Uferstraße und den Stadtpark besichtigen.

Sprache: Portugiesisch (Amtssprache), Kriolu
Währung: Kapverdische Escudo
Liegeplatz: Porto Grande

Die Dauer des Landgangs entnehmen Sie bitte dem aktuellen Tagesprogramm.

Entfernung ins Zentrum: ca. 1,5 km

Öffnungszeiten

Geschäfte:
Mo.–Fr. 08:00 – 12:30 Uhr
15:00 – 19:00 Uhr

Banken:
Mo.–Fr. 08:00 – 15:00 Uhr

Post:
Mo.–Fr. 08:00 – 12:30 Uhr
14:30 – 17:00 Uhr

KLEINER SPRACHFÜHRER PORTUGIESISCH

Ja.....	Sim	Ich verstehe Sie nicht.....	Não compreendo
Nein.....	Não	Sprechen Sie Englisch?.....	Fala Inglês?
Bitte.....	Por favor	Bezahlen, bitte.....	A conta, por favor?
Danke.....	Obrigada (Frauen)/Obrigado (Männer)	Kaffee.....	Café
Guten Morgen.....	Bom dia	Mineralwasser.....	Água Mineral
Guten Tag.....	Boa Tarde	Limonade.....	Sumo
Guten Abend.....	Boa Noite	Eis.....	Gelado
Hallo.....	Olá	Wie viel Uhr ist es?.....	Que horas são?
Auf Wiedersehen.....	Adeus	Wie viel kostet das?.....	Quanto custa?
Bis bald.....	Até logo	Wie bitte?.....	Desculpe?

VOR ORT

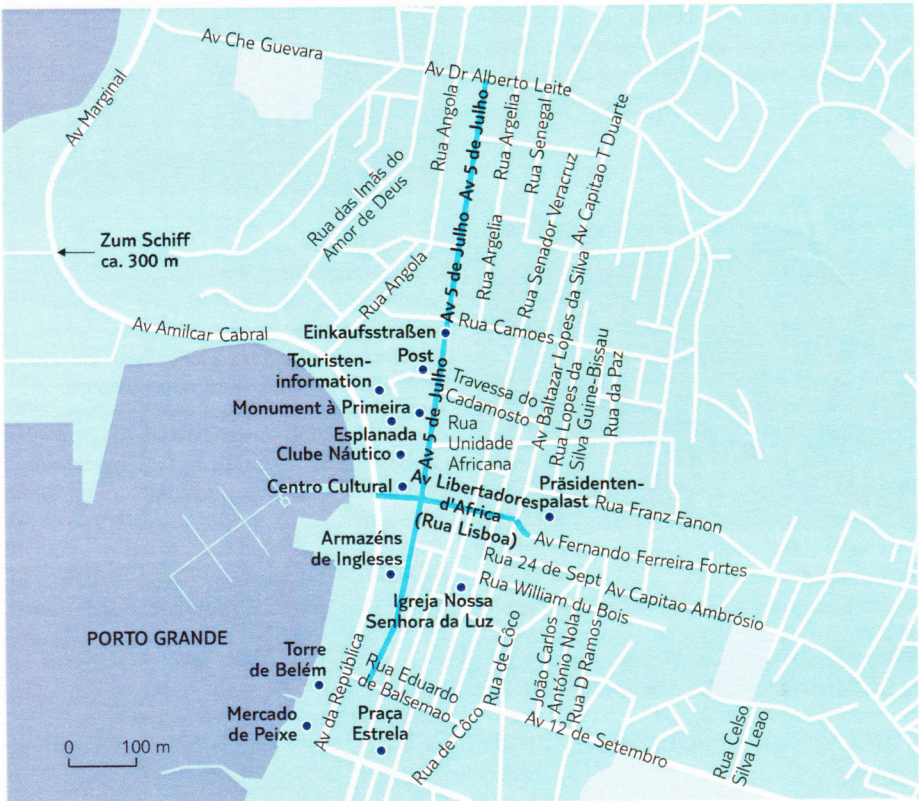

Taxi

Taxis sind in ausreichender Zahl verfügbar.

Wichtige Telefonnummern

Polizei: + 238 132
Ambulanz: + 238 133

KARTE

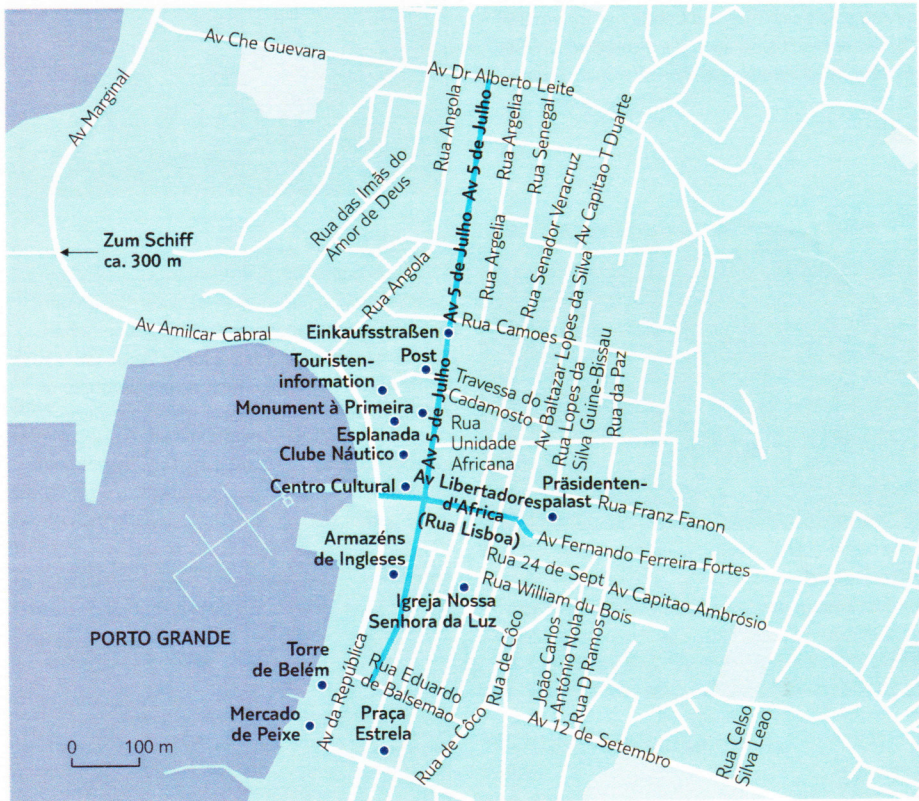



Liegeplatz

Liegeplatzänderungen sind kurzfristig möglich. Alle Angaben in dieser Broschüre sind ohne Gewähr.

KARTE

Mindelo



Liegeplatz

Liegeplatzänderungen sind kurzfristig möglich. Alle Angaben in dieser Broschüre sind ohne Gewähr.